

P366

Železniční přejezd na trati: 0241 Mariánské Lázně (mimo) - Karlovy Vary dol.n. (včetně)
 Traťová kolej: 0241D1 dD3 Teplá
 Evidenční km: 18,850
 Skutečný km: 18,8+50

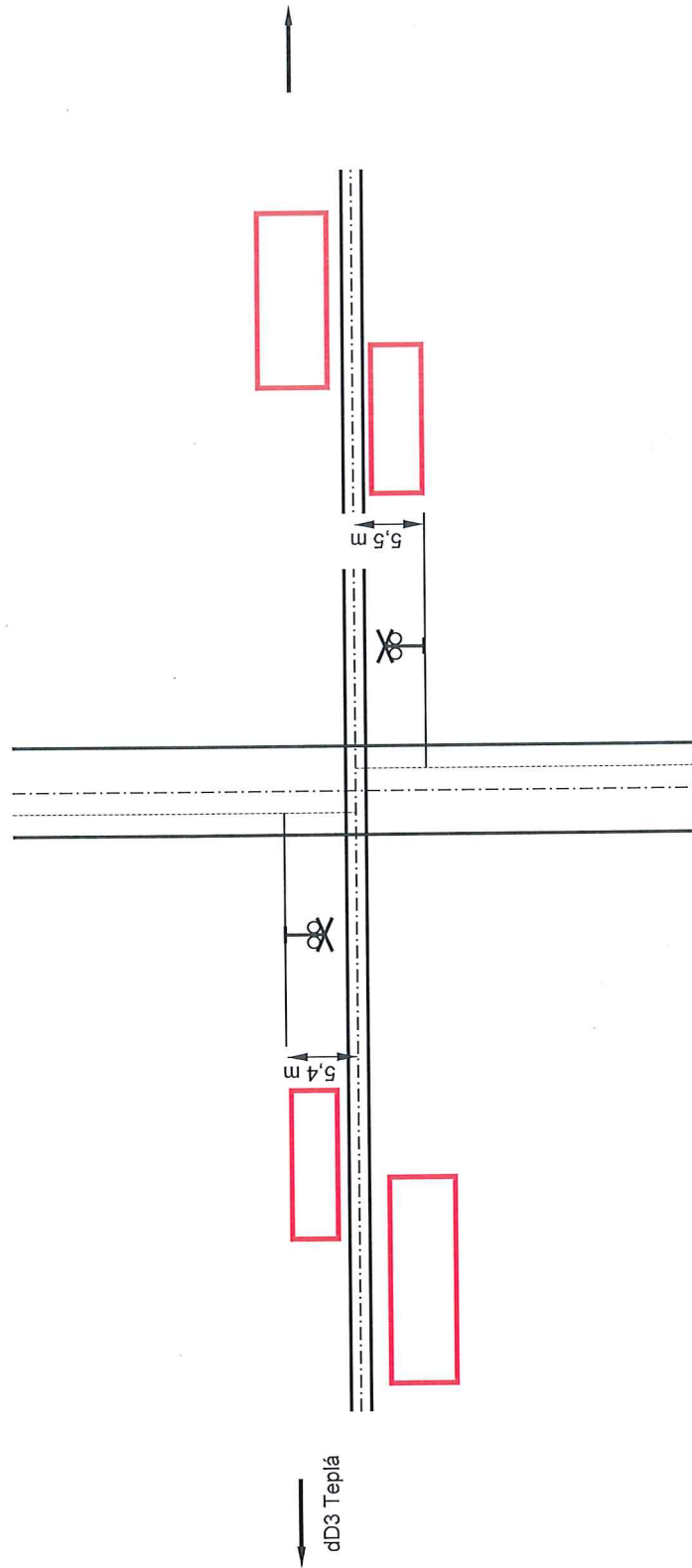
Vytiskl: Roztočilová Monika, Ing., Dis., 12.3.2019

Úhel křížení: 90 °

Výstražný kolík: od zač. tratě: od kon. tratě:	Dz = 50 m
Délka pro zastavení:	

Lp pro rychlost 10 km/h = 57,0 m.

(Bochov -) Teplá - kříž. II/230



(Bochov -) Teplá - kříž. II/230

Max, dovolená rychlost na komunikaci: 30km/h

Délka pro zastavení:	Dz = 50 m
Traťová rychlost:	40 km/h
od zač. tratě:	40 km/h
od kon. tratě:	40 km/h

Hodnoceno v souladu s ČSN 73 6380 Z1 z roku 2008 dne: 12.3.2019
 Tento evidenční list byl pořízen z ISPD a má pouze informativní charakter.

Zpracoval: Roztočilová Monika, Ing., Dis.

P360

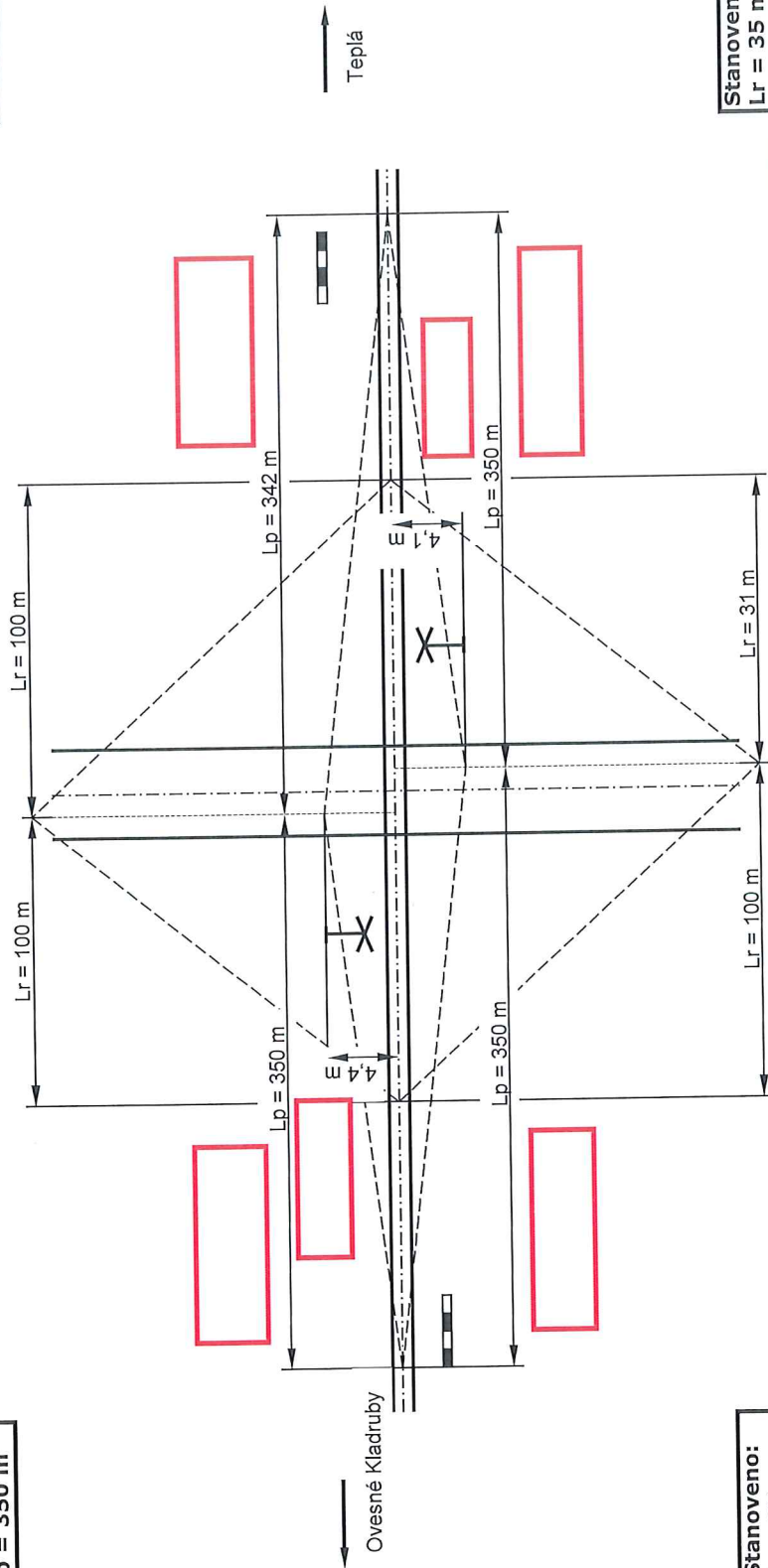
Železniční přjezd na trati: 0241 Mariánské Lázně (mimo) - Karlovy Vary dol.n. (včetně)
 Traťová kolej: 024106 Ovesné Kladruby - Teplá
 Evidenční km: 11,970
 Skutečný km: 11,9+70

Úhel křížení: 90 °

Výstražný kolík:	11,682 km
od zač. tratě:	12,258 km
od kon. tratě:	Dz = 10 m
Délka pro zastavení:	

Stanoveno:	
Lr = 35 m	
Lp = 222 m	
Zjištěno:	
Lr = 100 m	
Lp = 350 m	

Stanoveno:	
Lr = 35 m	
Lp = 222 m	
Zjištěno:	
Lr = 100 m	
Lp = 342 m	



Stanoveno:	
Lr = 35 m	
Lp = 222 m	
Zjištěno:	
Lr = 100 m	
Lp = 350 m	

Stanoveno:	
Lr = 35 m	
Lp = 222 m	
Zjištěno:	
Lr = 31 m	
Lp = 350 m	

Délka pro zastavení:	Dz = 10 m
Traťová rychlost:	60 km/h
od zač. tratě:	60 km/h
od kon. tratě:	60 km/h

Max, dovolená rychlost na komunikaci: 15km/h

Hodnoceno v souladu s ČSN 73 6380 Z1 z roku 2008 dne: 12.3.2019
 Tento evidenční list byl pořízen z ISPD a má pouze informativní charakter.

Zpracoval: Roztočilová Monika, Ing., Dis.

P361

Železniční přejezd na trati: 0241 Mariánské Lázně (mimo) - Karlovy Vary dol.n. (včetně)
 Traťová kolej: 024106 Ovesné Kladrubby - Teplá
 Evidenční km: 13,305
 Skutečný km: 13,3+05

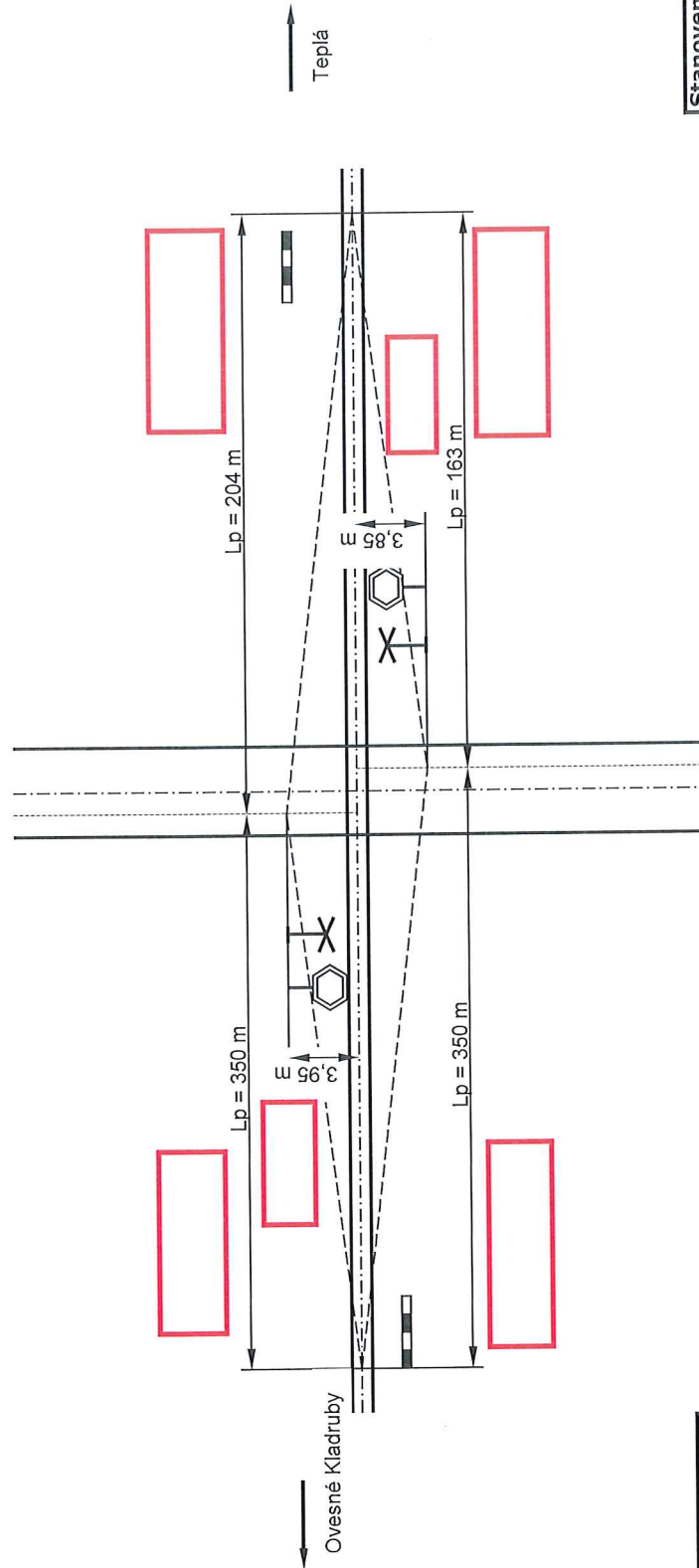
Vytiskl: Roztočilová Monika, Ing., Dis., 12.3.2019

Stanoveno:	
Lp = 342 m	
Zjištěno:	
Lp = 350 m	

Výstražný kolík:	13,017 km
od zač. tratě:	13,593 km
od kon. tratě:	Dz = 15 m
Délka pro zastavení:	

Úhel křížení: 90 °

Stanoveno:	
Lp = 143 m	
Zjištěno:	
Lp = 204 m	



Stanoveno:	
Lp = 342 m	
Zjištěno:	
Lp = 350 m	

Max, dovolená rychlost na komunikaci: 30km/h

Délka pro zastavení:	Dz = 15 m
Traťová rychlost:	60 km/h
od zač. tratě:	25 km/h
od kon. tratě:	

Stanoveno:	
Lp = 143 m	
Zjištěno:	
Lp = 163 m	

Hodnoceno v souladu s ČSN 73 6380 Z1 z roku 2008 dne: 12.3.2019
 Tento evidenční list byl pořízen z ISPD a má pouze informativní charakter.

Zpracoval: Roztočilová Monika, Ing., Dis.